

«Воспитательная сила урока. Вместе о важном».

Выпуск 1. Россия: взгляд в будущее. Материалы для учителя


Величие нашей страны начинается с ее обширных территорий. Один лишь взгляд на карту позволяет понять масштабы России. С административным делением и территориальным устройством Российской Федерации школьники могут познакомиться на уроках географии.

← Назад Вперед →

Материал: Адаптация опорных конспектов

Политическая карта России

Рассмотри предложенную карту.
Определи, в какой части России сосредоточено наибольшее количество субъектов Федерации. Подумай, что повлияло на такое размещение субъектов Федерации.



В состав России входит 89 субъектов, больше всего их сосредоточено в европейской части, которая была освоена гораздо раньше азиатской и на данный момент является наиболее заселенной. В азиатской части меньше субъектов, но они имеют огромные территории.

Урок № 146




← Назад Вперед →

Материал: Цифровые ресурсы

Основные понятия Стратегии пространственного развития Российской Федерации на период до 2025 года

Познакомься с основными понятиями, лежащими в основе Стратегии пространственного развития Российской Федерации на период до 2025 года.

Агропромышленный центр — территория одного или нескольких муниципальных образований, специализирующаяся на высокоэффективном агропромышленном производстве.



Урок № 148



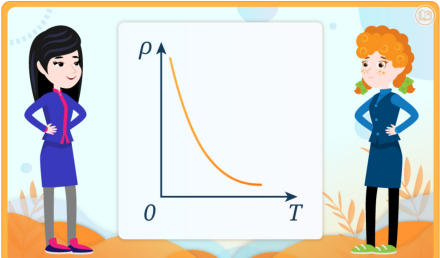
Технологическая модернизация и суверенитет — ключевые цели развития нашей страны. Одним из перспективных направлений инженерии является создание полупроводников, о которых можно узнать из урока по физике.

← Назад Вперед →

Материал: Структурные учебные действия по основным разделам

Собственная и примесная проводимость

Прочитай о собственной и примесной проводимости полупроводников.



Урок № 63

